Anexo 1.- Situación e localización

O campo de ensaio está situado no Centro de Formación e Experimentación Agraria de Guísamo, no lugar de Bos pertencente a parroquia de Santa María de Guísamo (Concello de Bergondo), integrado dentro do territorio que comprende a IXP "Viños da terra de Betanzos".

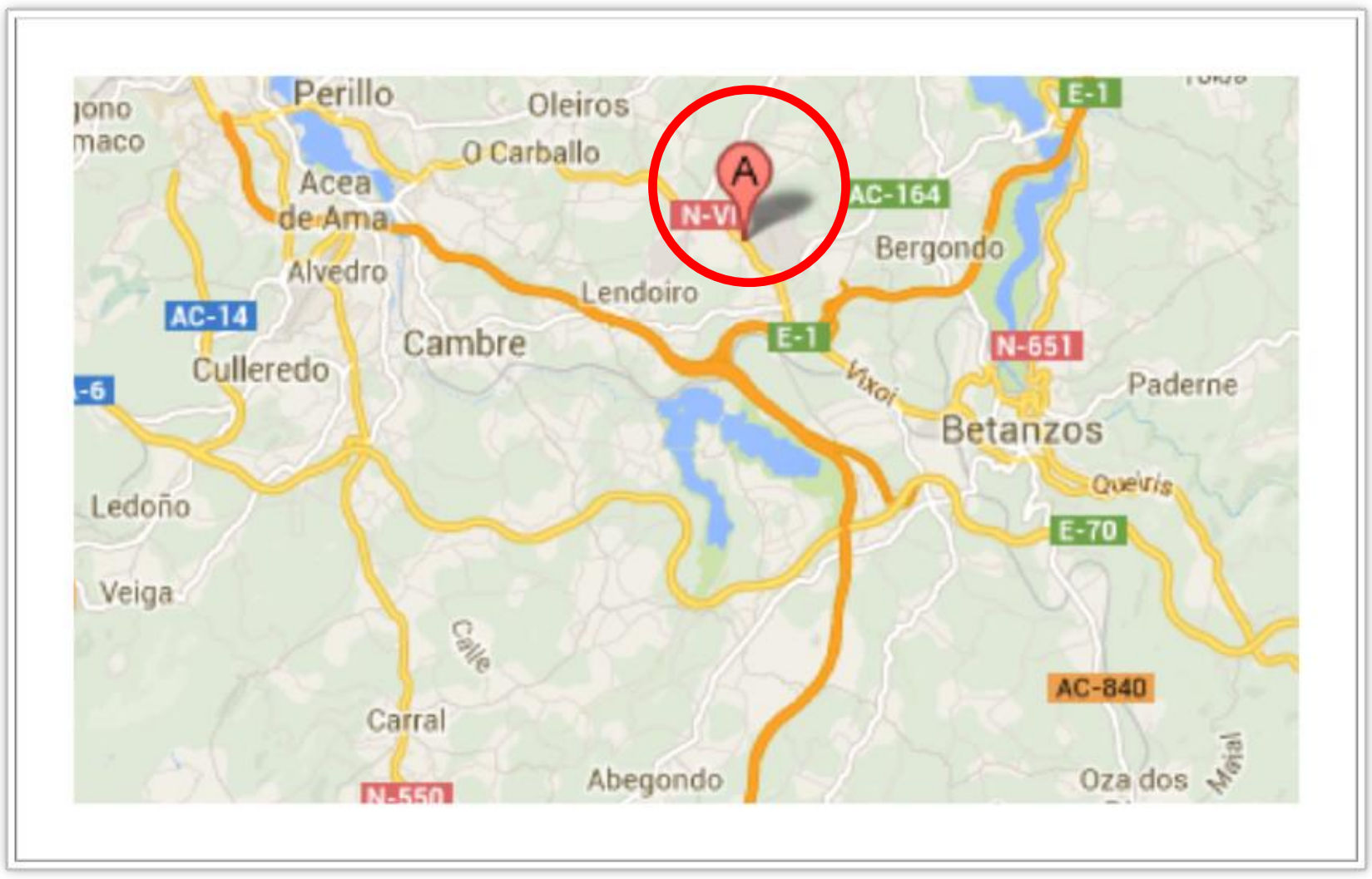

A finca ten unha pendente suave con orientación sur e as filas de viñedo están dispostas en dirección noroeste - surleste.

As coordenadas UTM do centro da parcela son X 558455 e Y 4795296, con unha altitude de 160 metros snm.

Podemos ver a localización exacta da parcela no plano con ortofoto do CFEA Guísamo que se xunta con este anexo.

A parcela experimental está constituída por 8 filas de plantación de 66 metros de longo, con distancias de 1,1 metros entre plantas e 3 metros entre liñas. En cada unha de estas filas vaise rotando a variedade, o patrón e o tipo de condución segundo o seguinte esquema:

Fila		**Plantas 1 a 30**	**Plantas 1 a 31**
	1	Agudelo guyot 196-17	Blanco lexítimo guyot 196-17
	2	Blanco lexítimo guyot 196-17	Agudelo guyot 196-17
	3	Agudelo cordón 196-17	Blanco lexítimo cordón 196-17
	4	Blanco lexítimo cordón 196-17	Agudelo cordón 196-17
	5	Agudelo guyot 101-14	Blanco lexítimo guyot 101-14
	6	Blanco lexítimo guyot 101-14	Agudelo guyot 101-14
	7	Agudelo cordón 101-14	Blanco lexítimo cordón 101-14
	8	Blanco lexítimo cordón 101-14	Agudelo cordón 101-14

Con este anexo xúntase un esbozo da distribución das plantas na parcela.


558400
558500
558600
558700
558800
N
4795700
4795600
4795500
4795400
Campo de ensaio
E: 1/2.000



Agudelo guyot patrón 196-17

Blanco lexítimo guyot patrón 196-17

Agudelo cordón patrón 196-17

Blanco lexítimo cordón patrón 196-17

Agudelo guyot patrón 101-14

Blanco lexítimo guyot patrón 101-14

Agudelo cordón patrón 101-14

Blanco lexítimo cordón patrón 101-14

Marras

E: 1/300